



Département de l'Hérault

VILLE D'OLONZAC

2.1

**MODIFICATION SIMPLIFIÉE DU
PLAN LOCAL D'URBANISME
SECTEUR 1AUa**



**PLAN DE ZONAGE : ZOOM SUR LE SECTEUR
CONCERNE AVANT MODIFICATION**

Echelle : 1/4 000

Maitre d'ouvrage :
Maire d'Olonzac
Olonzac le :

Signature :

Date	Nature des modifications	Devisé	Vérité	Inté
Avril 2010		CB	AF	C
Nov. 2015	MODIFICATION	CB	AF	D
JUL. 2015	CREATION	CB	AF	R
2016/03				

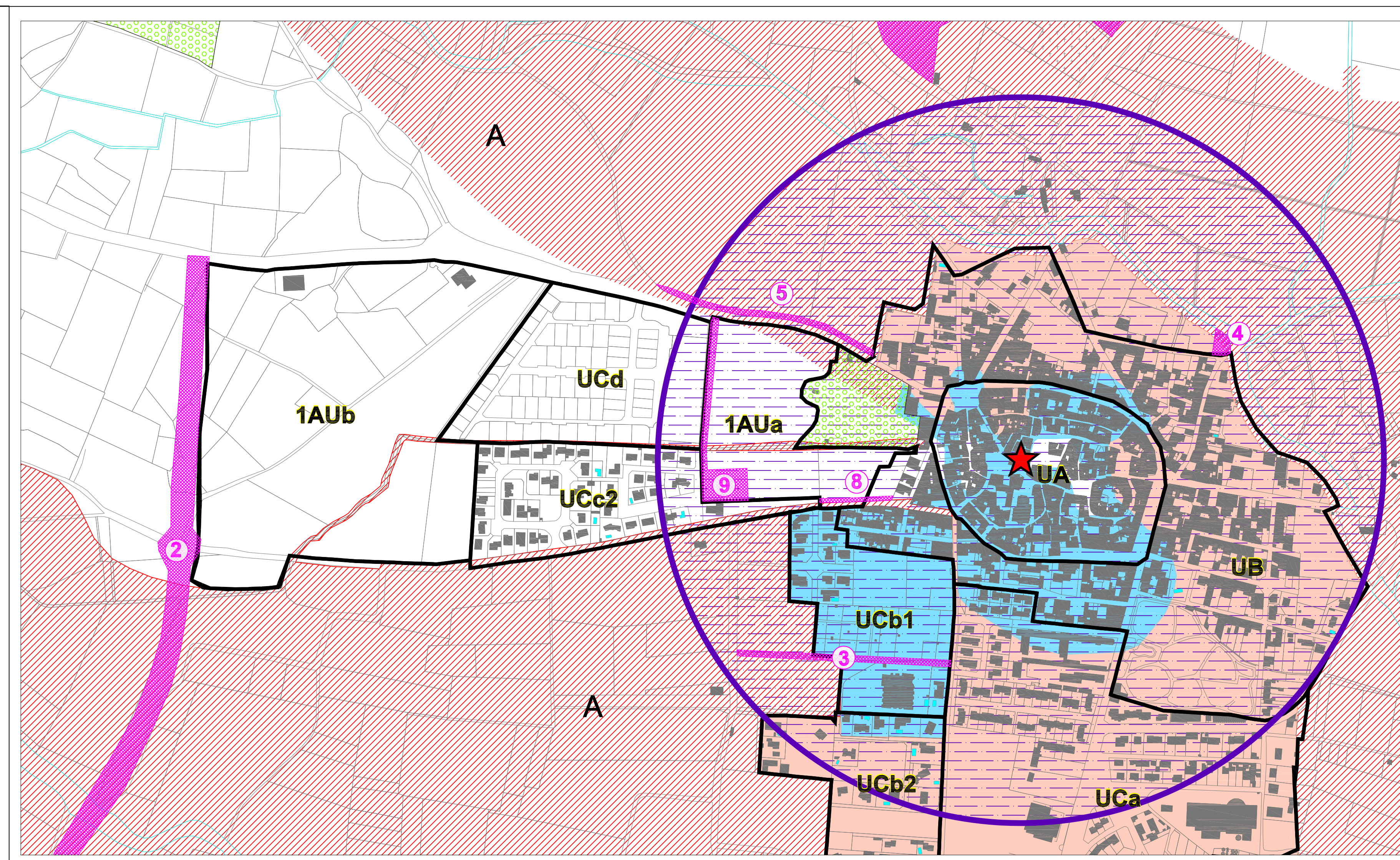


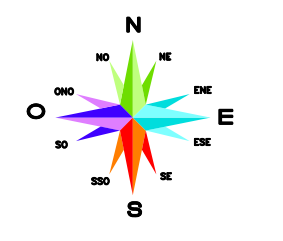


BZ 05932




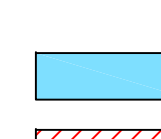

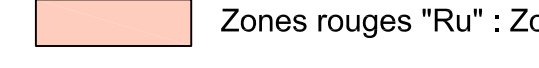



GAXIEU
URBANISME
196, avenue des Allées
34 037 BEZERS CEDEX
Tél : 04 67 09 26 19
Fax : 04 67 09 26 19
Email : gaxieu.34@orange.fr





LEGENDE

- Limite de zonage
-  Espace boisé classé
-  Emplacement réservé
- Servitudes d'utilité publique :
-  AC1 : Protection des monuments historiques
-  PM1 : PPRI
-  Zone bleue "Bu" : Zone inondable urbanisée de risque moyen
-  Zones rouges "R" : Zone inondable naturelle
-  Zones rouges "Ru" : Zone inondable urbanisée de risque important